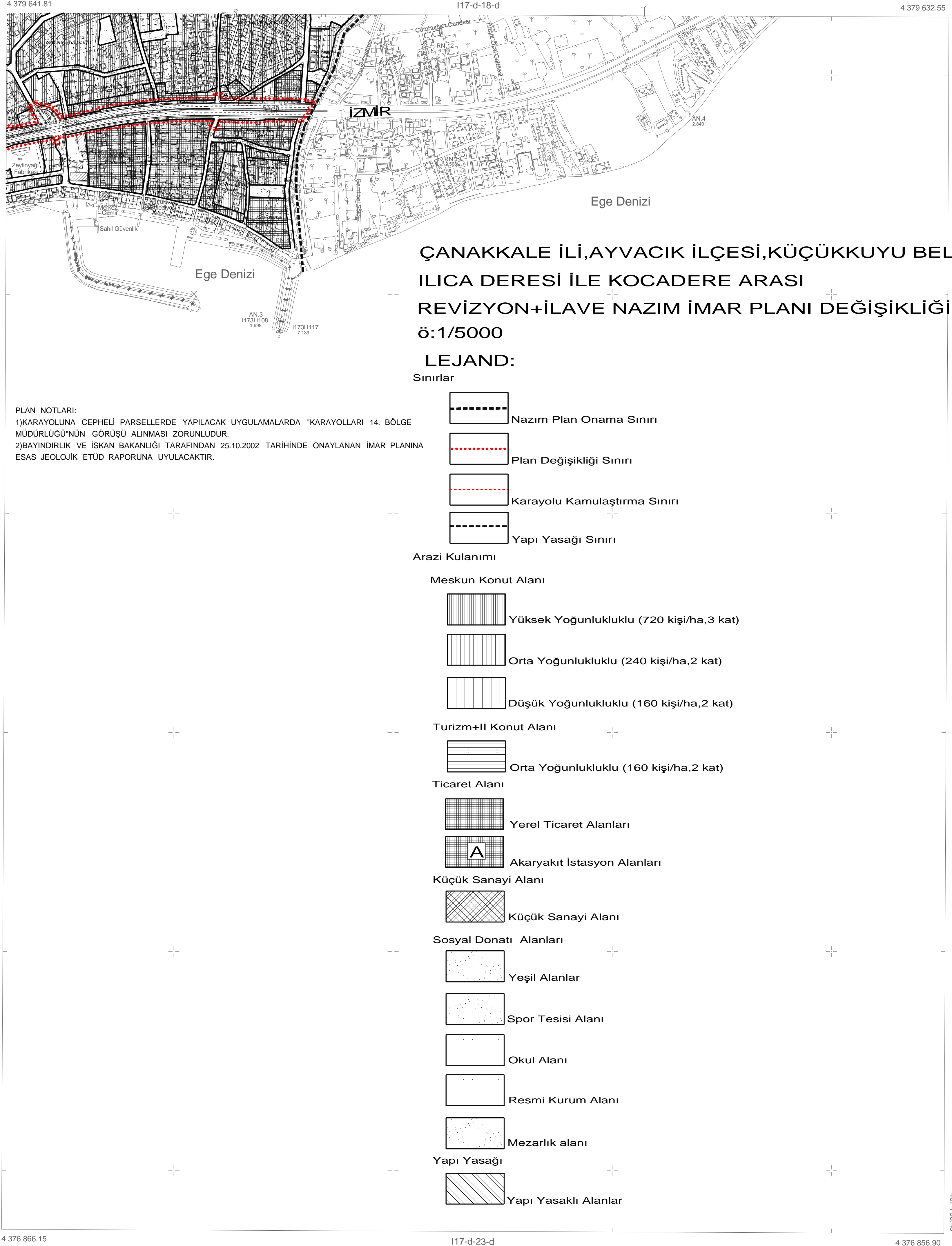


01						17
06						
11		D				
16	17	18	19			
21	22	23	24	25		

# KÜÇÜKKUYU (ÇANAKKALE) I17-d-23-a







### PLAN NOTLARI:

- 1)KARAYOLUNA CEPHELİ PARSELLERDE YAPILACAK UYGULAMALARDA "KARAYOLLARI 14. BÖLGE MÜDÜRLÜĞÜ" NÜN GÖRÜŞÜ ALINMASI ZORUNLUDUR.
- 2)BAYINDIRLIK VE İSKAN BAKANLIĞI TARAFINDAN 25.10.2002 TARİHİNDE ONAYLANAN İMAR PLANINA ESAS JEOLJİK ETÜD RAPORUNA UYULACAKTIR.

## ÇANAKKALE İLİ,AYVACIK İLÇESİ,KÜÇÜKKUYU BELDESİ ILICA DERESİ İLE KOCADERE ARASI REVİZYON+İLAVE NAZIM İMAR PLANI DEĞİŞİKLİĞİ ö:1/5000




### LEJAND:

#### Sınırlar

-  Nazım Plan Onama Sınırı
-  Plan Değişikliği Sınırı
-  Karayolu Kamulaştırma Sınırı
-  Yapı Yasağı Sınırı

#### Arazi Kullanımı



##### Meskun Konut Alanı

-  Yüksek Yoğunluklu (720 kişi/ha,3 kat)
-  Orta Yoğunluklu (240 kişi/ha,2 kat)
-  Düşük Yoğunluklu (160 kişi/ha,2 kat)


##### Turizm+II Konut Alanı

-  Orta Yoğunluklu (160 kişi/ha,2 kat)

##### Ticaret Alanı

-  Yerel Ticaret Alanları
-  Akaryakıt İstasyon Alanları

##### Küçük Sanayi Alanı

-  Küçük Sanayi Alanı

##### Sosyal Donatı Alanları

-  Yeşil Alanlar
-  Spor Tesisi Alanı
-  Okul Alanı
-  Resmi Kurum Alanı
-  Mezarlık alanı

##### Yapı Yasağı

-  Yapı Yasaklı Alanlar

1/5000

MÜTEAHHİT : YEREL MÜHÜRŞ. TİC. LTD. ŞTİ.