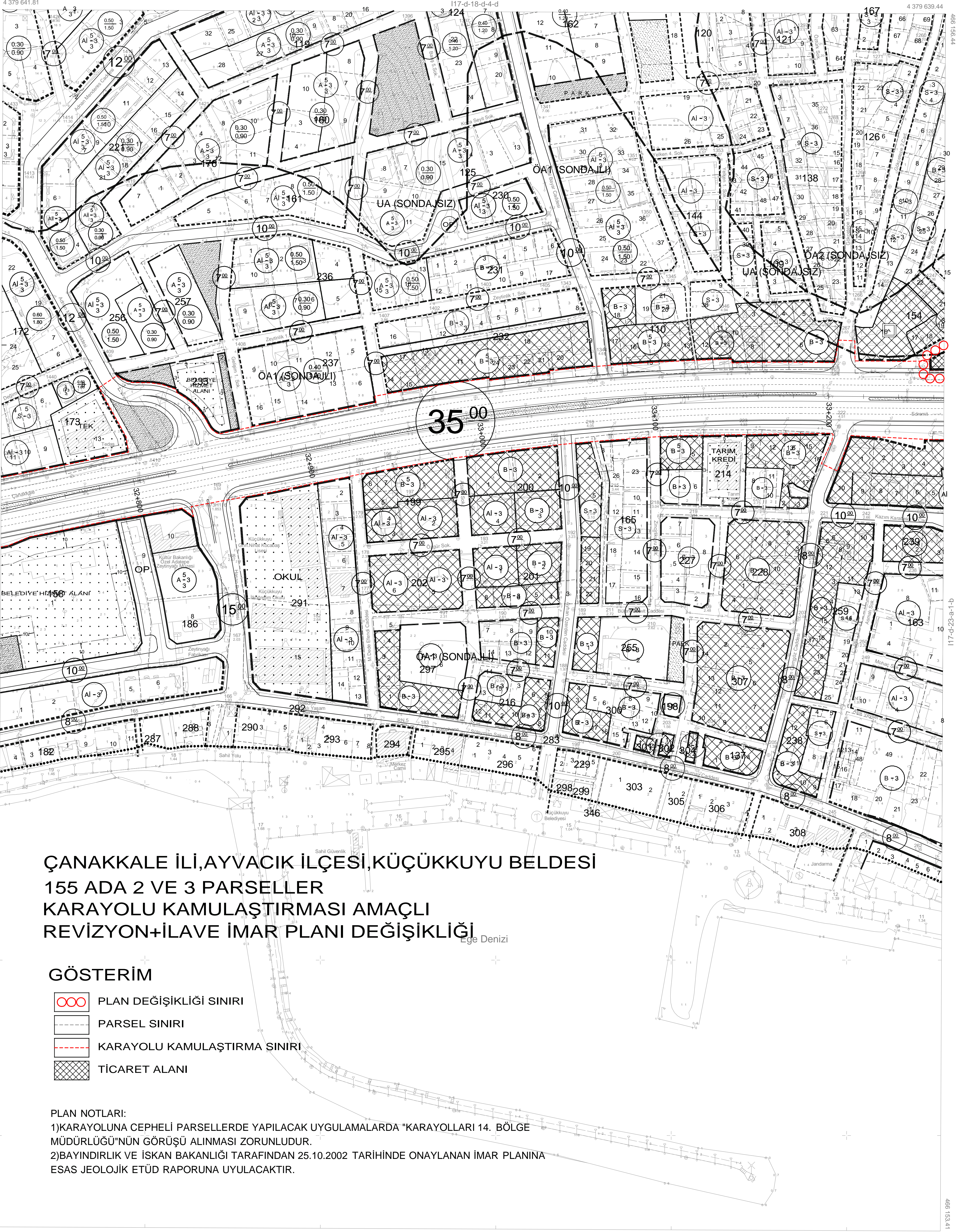


01						17
06						
11	D					
16	17	18	19			
21	22	23	24	25		

KÜÇÜKKUYU
(ÇANAKKALE)
I17-d-23-a-1-a


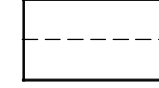


ITRF 94 KOORDINAT SİSTEMİNDE VE 1/5000
ÖLÇÜĞÜNDE İMAR PLANI YAPILAN 25.10.2002 TARİHİNDE ONAYLANAN İMAR PLANINA
ESAS JEOLOJİK ETÜD RAPORUNA UYULACAKTIR.

İLLER BANKASI
A.Ş. İMAR PLANI
ŞEHİRCİLİK BAKANLIĞI BAŞKANLIĞI



ÇANAKKALE İLİ,AYVACIK İLÇESİ,KÜÇÜKKUYU BELDESİ
155 ADA 2 VE 3 PARSELLER
KARAYOLU KAMULAŞTIRMASI AMAÇLI
REVİZYON+İLAVE İMAR PLANI DEĞİŞİKLİĞİ

GÖSTERİM

-  PLAN DEĞİŞİKLİĞİ SINIRI
-  PARSEL SINIRI
-  KARAYOLU KAMULAŞTIRMA SINIRI
-  TİCARET ALANI

PLAN NOTLARI:

- 1)KARAYOLUNA CEPHELİ PARSELLERDE YAPILACAK UYGULAMALARDA "KARAYOLLARI 14. BÖLGE MÜDÜRLÜĞÜ" NÜN GÖRÜŞÜ ALINMASI ZORUNLUDUR.
- 2)BAYINDIRLIK VE İSKAN BAKANLIĞI TARAFINDAN 25.10.2002 TARİHİNDE ONAYLANAN İMAR PLANINA ESAS JEOLOJİK ETÜD RAPORUNA UYULACAKTIR.

1/1000