

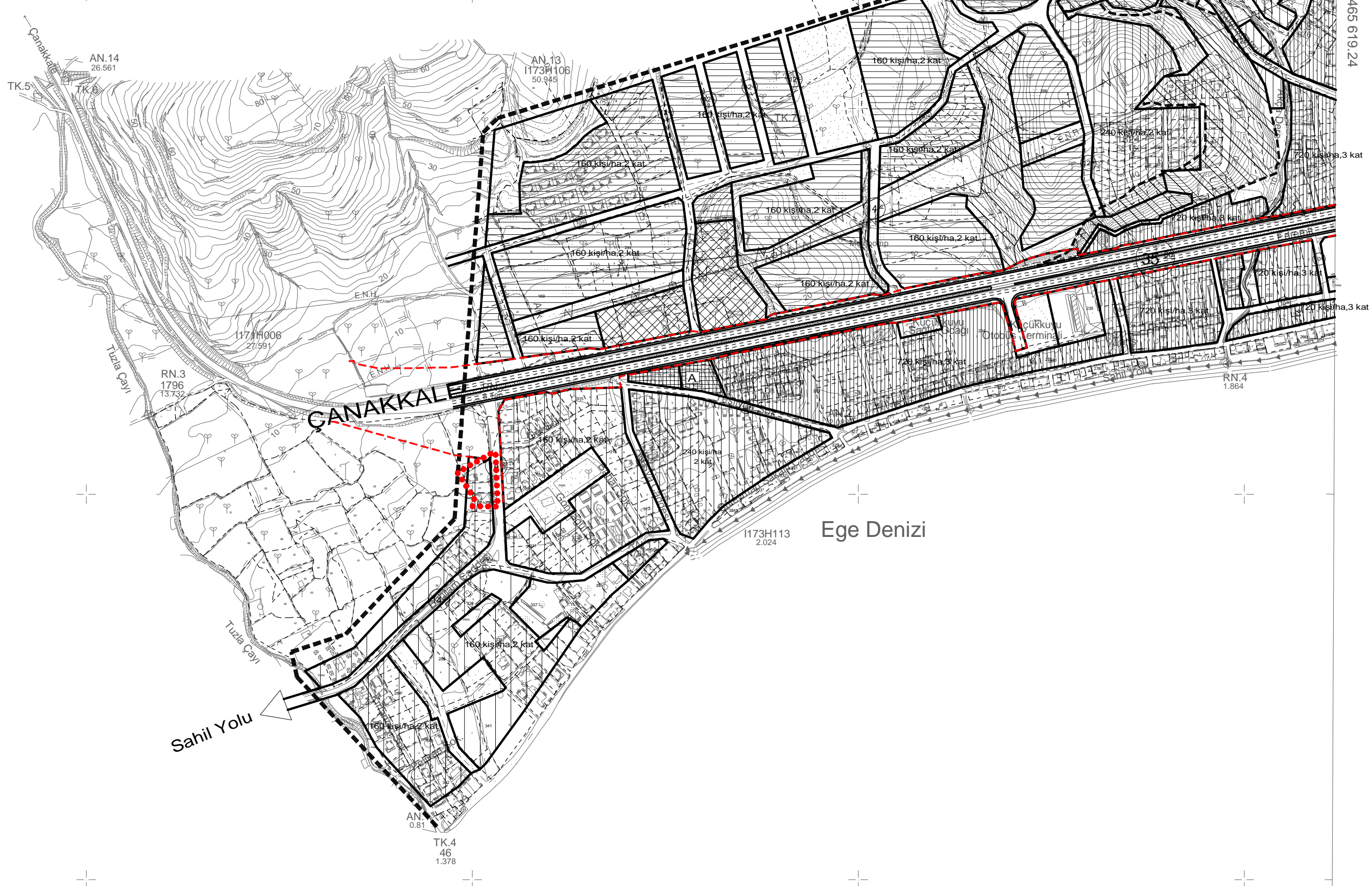
01				
06				
11	D			
16	17	18	19	
21	22	23	24	25

KÜÇÜKKUYU (ÇANAKKALE) I17-d-22-b

4 379 651.66

I17-d-17-c

4 379 641.81



İTRF 96 KOORDİNAT SİSTEMİNDE VE 1998.0
EPOĞUNDA MÜT.YEREL MÜH.MÜŞ.TİC.LTD.ŞTİ.
TARAFINDAN YAPILAN 6 ADET HALIHAZIR
HARİTA ONANDI. ...03/2010

İLLER BANKASI
A.SERDAR TIRYAKI
ŞEHİRCİLİK DAİRESİ BAŞKANI

ÇANAKKALE İLİ,AYVACIK İLÇESİ,KÜÇÜKKUYU BELDESİ

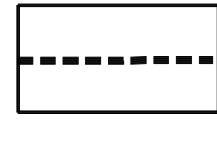
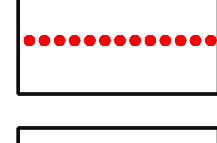
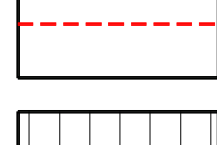
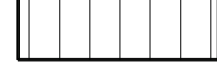
310 ADA 23, 24 VE 25 PARSELLER

REVİZYON+İLAVE NAZIM İMAR PLANI DEĞİŞİKLİĞİ

ö:1/5000

LEJAND:

Sınırlar

-  Nazım Plan Onama Sınırı
-  Plan Değişikliği Sınırı
-  Karayolu Kamulaştırma Sınırı
-  Düşük Yoğunluklu Konut Alanı(160 kişi/ha,2 kat)

PLAN NOTLARI:

- 1)KARAYOLUNA CEPHELİ PARSELLERDE YAPILACAK UYGULAMALARDA "KARAYOLLARI 14. BÖLGE MÜDÜRLÜĞÜ"ÜN GÖRÜŞÜ ALINMASI ZORUNLUDUR.
- 2)BAYINDIRLIK VE İSKAN BAKANLIĞI TARAFINDAN 25.10.2002 TARİHİNDE ONAYLANAN İMAR PLANINA ESAS JEOLJİK ETÜD RAPORUNA UYULACAKTIR.

I17-d-22-a

I17-d-23-a

4 378 000

4 377 500

4 377 000

463 457.33

4 376 876

463 500

464 000

I17-d-22-c

464 500

1/5000

465 000

MÜTEAHHİT : YEREL MÜH.MÜŞ.TİC.LTD.ŞTİ.

465 500

4 376 866.15

465 606.91