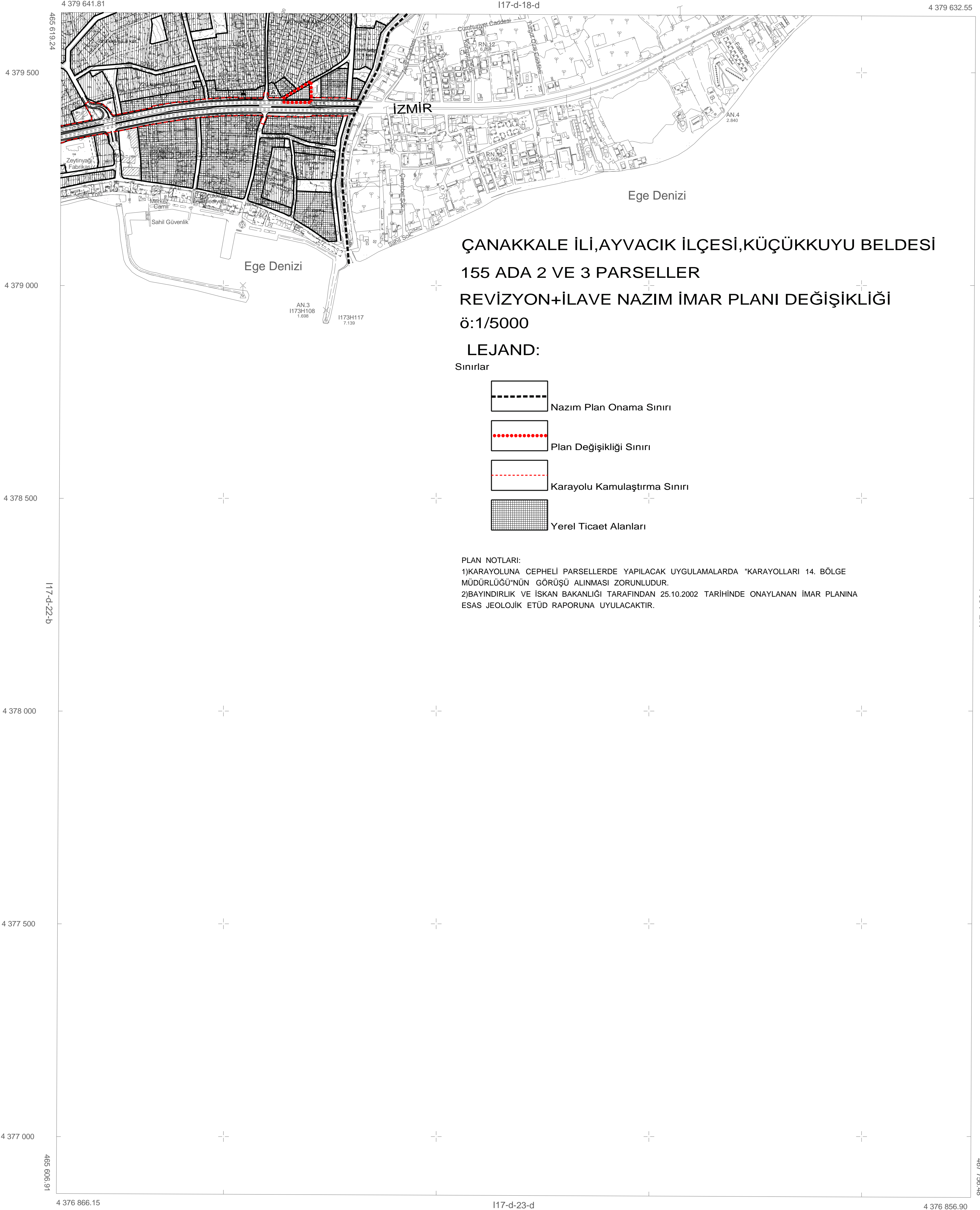


01					
06					
11	D				
16	17	18	19		
21	22	23	24	25	

KÜÇÜKKUYU
(ÇANAKKALE)
I17-d-23-a

I17-d-18-d



ITRF 96 KOORDINAT SİSTEMİNDE VE 1988.0
EPOĞUNDA MÜT.YEREL MÜŞ.TİC.LTD.ŞTİ.
TARAFINDAN YAPILAN 6 ADET HALHAZIR
HARİTA ONANDI.03/2010

İLLER BANKASI
A.ŞERDAR TIRYAKI
ŞEHİRCİLİK DAİRESİ BAŞKANI

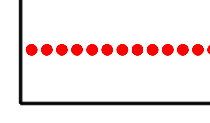
ÇANAKKALE İLİ,AYVACIK İLÇESİ,KÜÇÜKKUYU BELDESİ
155 ADA 2 VE 3 PARSELLER
REVİZYON+İLAVE NAZIM İMAR PLANI DEĞİŞİKLİĞİ
ö:1/5000

LEJAND:

Sınırlar




Nazım Plan Onama Sınırı



Plan Değişikliği Sınırı



Karayolu Kamulaştırma Sınırı



Yerel Ticaet Alanları

PLAN NOTLARI:

- 1)KARAYOLUNA CEPHELİ PARSELLERDE YAPILACAK UYGULAMALARDA "KARAYOLLARI 14. BÖLGE MÜDÜRLÜĞÜ'NÜN GÖRÜŞÜ ALINMASI ZORUNLUDUR.
- 2)BAYINDIRLIK VE İSKAN BAKANLIĞI TARAFINDAN 25.10.2002 TARİHİNDE ONAYLANAN İMAR PLANINA ESAS JEOLÖJİK ETÜD RAPORUNA UYULACAKTIR.

1/5000

MÜTEAHHİT - YEREL MÜH.MÜŞ.TİC.LTD.ŞTİ.